



ROMÂNIA
JUDEȚUL MEHEDINȚI
ORAȘUL STREHAIA

Str. Republicii, nr. 124, Strehaia,
judetul Mehedinți
Tel. 0252/370.159, Fax. 0252/306.082
www.primariastrehaia.ro
contact@primariastrehaia.ro



HOTĂRÂREA NR. 138/2024

privind lucrari cadastrale si topometrice

CONSILIUL LOCAL AL ORAȘULUI STREHAIA, JUDEȚUL MEHEDINȚI;

Avand in vedere:

- Referatul de aprobare;
- Raportul de specialitate;
- Art. 25 alin. (2), art. 27 alin. (1) si (2) din Legea 7/1996 – legea cadastrului si a publicitatii imobiliare, cu modificarile si completarile ulterioare;
- Art. 18 lit. e), art. 127 alin. (1), art. 128 alin. (1), art. 129 alin. (1) si (2), art. 130 alin. (1) lit. a), alin. (2) si (6) din Ordinul nr. 600/2023, pentru aprobarea regulamentului de receptie si inscriere in evidentele de cadastru si carte funciara;
- Art. 879 alin. (2) si (5), art. 880 alin. (1) din Legea nr. 287/2009 – Codul Civil, cu modificarile si completarile ulterioare;
- Art. 87 alin. (5) di OUG nr. 57/2019 – Codul administrativ, cu modificarile si completarile ulterioare;
- Art. 5 alin. (1), art. 6 alin (3) alin (3) lit. d) din Anexa la HG nr. 392/2020, privind aprobarea Normelor tehnice pentru intocmirea inventarului bunurilor care alcatuiesc domeniul public si privat al comunelor, al oraselor, al municipiilor si al judetelor;

În conformitate cu prevederile art. 129, art.139 si art. 196 din O.U.G. nr. 57 din 3 iulie 2019 privind Codul administrativ, cu modificarile si completarile ulterioare;

HOTĂRĂȘTE :

Art. 1 Se aproba alipirea urmatoarelor imobile – terenuri, proprietate publica a UAT oras Strehaia, conform documentatiei cadastrale, anexate, intr-un corp funciar nou, cu numar cadastral 53668, in suprafata totala de 15511 mp, respectiv:

- Teren in suprafata masurata de 13139 mp, cu numar cadastral 52137;
- Teren in suprafata masurata de 1767 mp, cu numar cadastral 53573;
- Teren in suprafata masurata de 605 mp, cu numar cadastral 53579;

Art. 2 Dreptul de proprietate asupra terenului – imobil, cu numarul cadastral 53668, in suprafata de 15511 mp, provenit din alipirea celor trei imobile – terenuri amintite la art. 1, se va inscrie pe seama UAT oras Strehaia, domeniul public.

Art. 3 Se aproba efectuarea demersurilor pentru intocmirea actului autentic de alipire si se mandateaza domnul viceprimar Virsog Daniel sa semneze actul autentic de alipire, in numele si pentru Uat oras Strehaia.

Art. 4 Prezenta hotărâre va fi comunicată Instituției Prefectului Mehedinți, cu ducerea la îndeplinire desemnându-se Primarul orașului Strehaia prin aparatul de specialitate, difuzarea făcându-se prin grija Secretarului general al orașului Strehaia.

Hotărâre adoptată azi: 21.10.2024, în orașul Strehaia.

PREȘEDINTE DE ȘEDINȚĂ

Consilier  ia

SECRETAR 

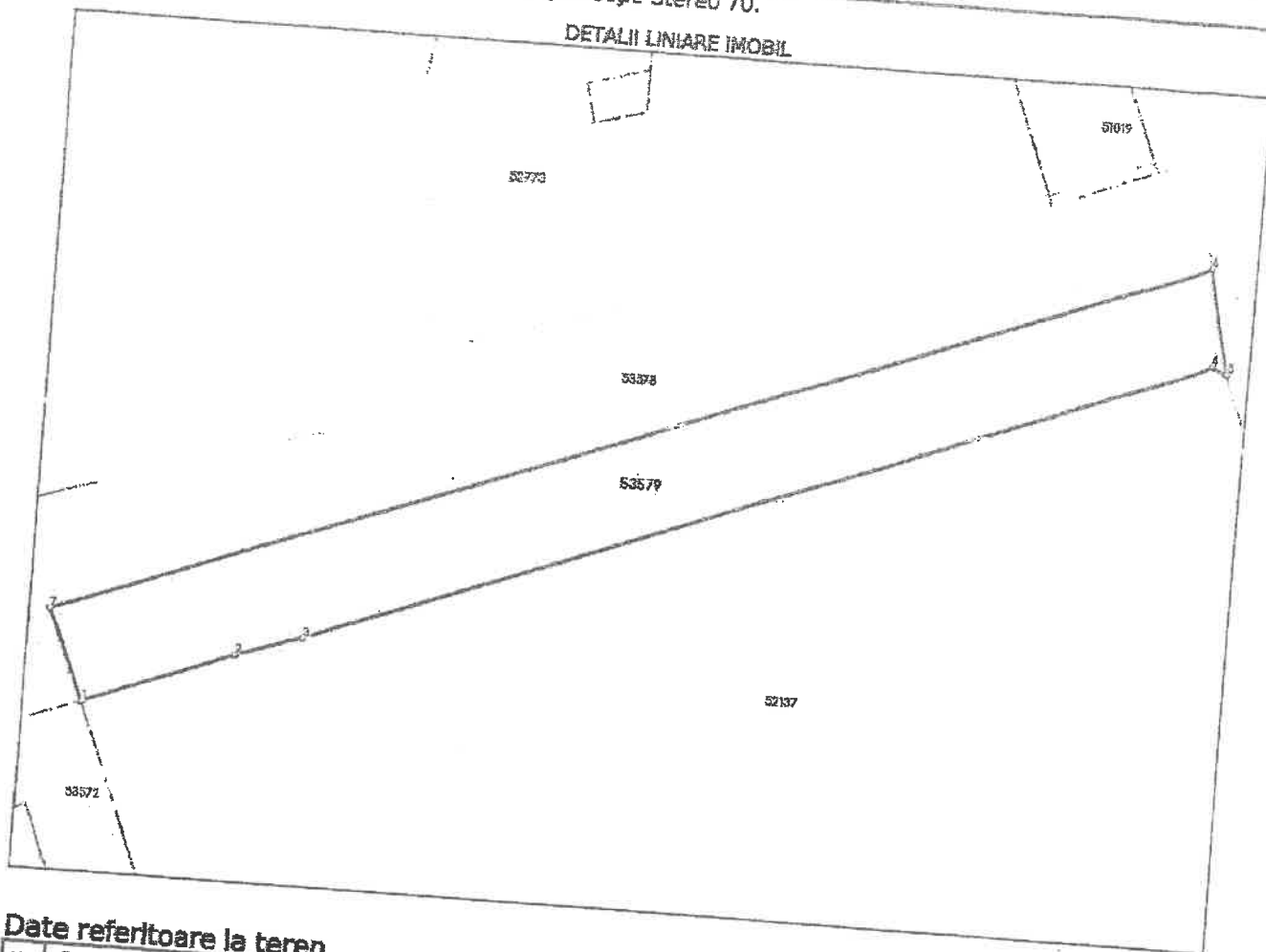


ANEXA 1.

Teren

Nr cadastral 53579	Suprafața (mp)* 605	Observații / Referințe
-----------------------	------------------------	------------------------

* Suprafața este determinată în planul de proiecție Stereo 70.



Date referitoare la teren

Nr Crt	Categorie folosință	Intra viuan	Suprafața (mp)	Tarla	Parcelă	Nr. topo	Observații / Referințe
1	drum	DA	605	-	-	-	

Lungime Segmente

1) Valorile lungimilor segmentelor sunt obținute din proiecție în plan.

Punct început	Punct sfârșit	Lungime segment m (m)
1	2	11.661
2	3	4.981
3	4	67.918
4	5	1.331
5	6	7.713
6	7	86.556

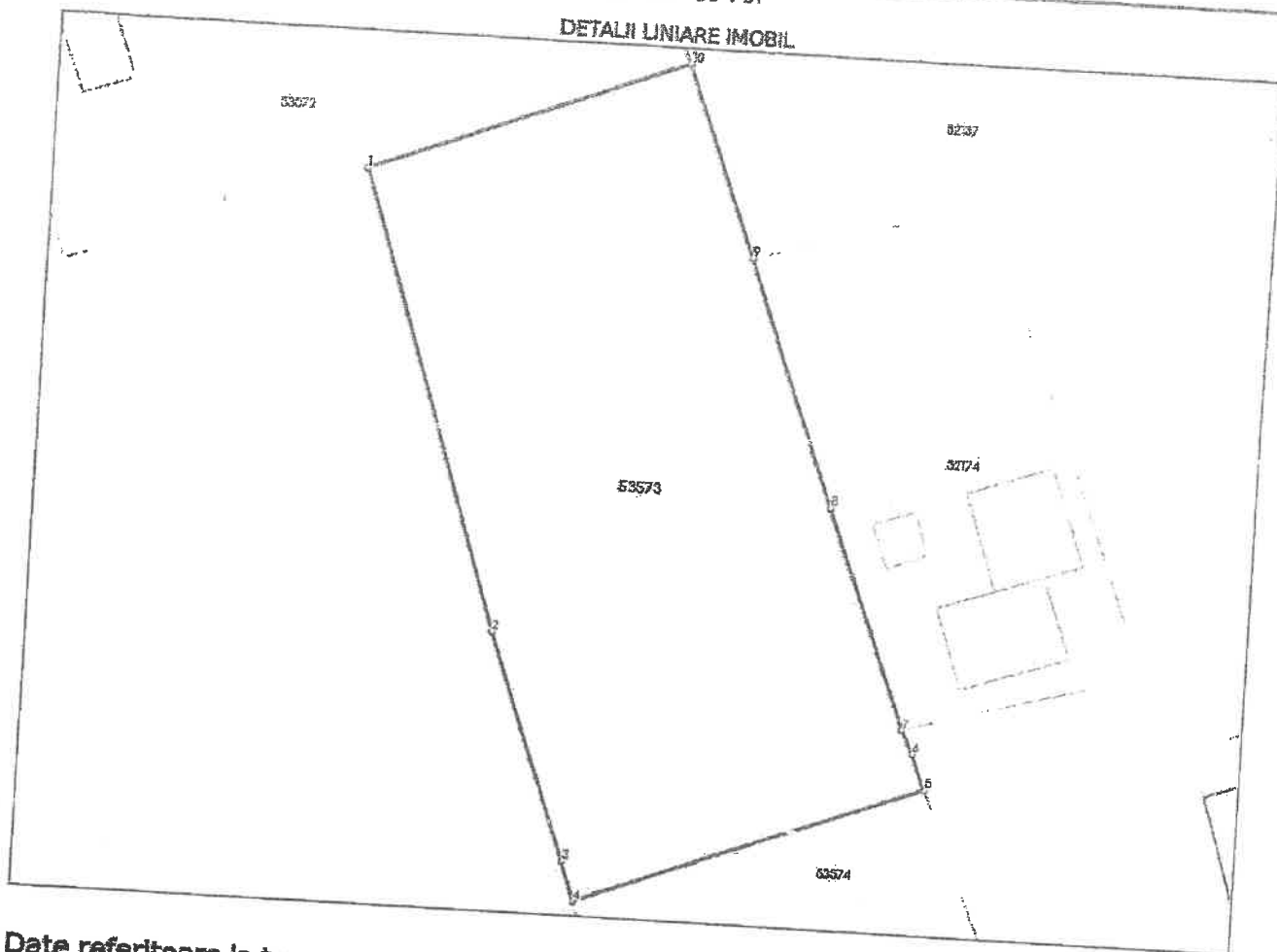


SECRETAR
GENERAL

Teren

Nr cadastral	Suprafața (mp)*	Observații / Referințe
53573	1.767	

* Suprafața este determinată în planul de proiecție Stereo 70.



Date referitoare la teren

Nr Crt	Categorie folosință	Intra vilan	Suprafața (mp)	Tarla	Parcelă	Nr. topo	Observații / Referințe
1	curți construcții	DA	1.767	-	-	-	


Lungime Segmente

1) Valorile lungimilor segmentelor sunt obținute din proiecție în plan.

Punct început	Punct sfârșit	Lungime segment (m)
1	2	38.929
2	3	19.758
3	4	3.428
4	5	29.676
5	6	3.134
6	7	2.156

PREȘEDINTE



SECRETAR

 GENERAL

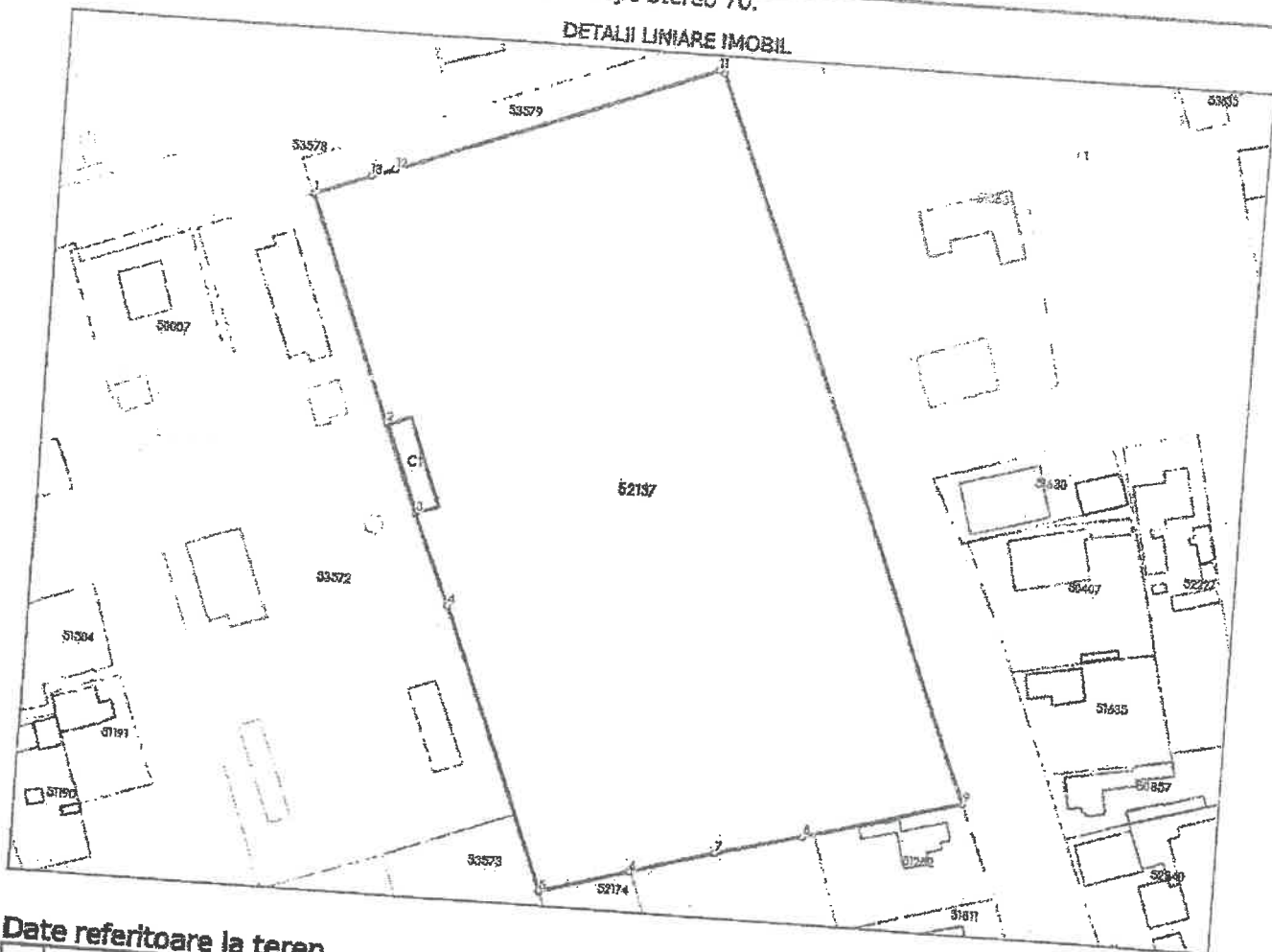
Document care conține informații personale, protejate de prevederile Legii Nr. 677/2001.

Extrase pentru informare on-line la adresa epay.ancp.ro

Teren

Nr cadastral 52137	Suprafaţa (mp)* Din acte: 13.380 Masurata: 13.139	Observaţii / Referinţe
-----------------------	--	------------------------

* Suprafaţa este determinată în planul de proiecţie Stereo 70.



Date referitoare la teren

Nr Crt	Categorie folosinţă	Intra vilan	Suprafaţa (mp)	Tarla	Parcelă	Nr. topo	Observaţii / Referinţe
1	curti constructii	DA	13.139	-	-	-	

Date referitoare la construcţii

Crt	Număr	Destinaţie construcţie	Supraf. (mp)	Situaţie juridică	Observaţii / Referinţe
A1.1	52137-C1	construcţii anexa	91	Fara acte	S. construita la sol:91 mp; S. construita desfasurata:91 mp; Compus din:Vestiare

Lungime Segmente

1) Valorile lungimilor segmentelor sunt obţinute din proiecţie în plan.

Punct început	Punct sfârşit	Lungime segment (m)
1	2	48.292
2	3	19.445
3	4	19.963

PRESEDINTE

SECRETAR GENERAL

Document care conţine date cu caracter personal, protejate de prevederile Legii Nr. 677/2001.

Extrase pentru informare on-line la adresa spaj.ancp.ro